



AGRÁRMINISZTERIUM



SOPRONI
EGYETEM

ERDÉSZETI
TUDOMÁNYOS
INTÉZET

ORSZÁGOS ERDŐKÁR NYILVÁNTARTÁSI RENDSZER (OENYR)

ÚTMUTATÓ

Frissítve: 2025. március 1.

Agrárminisztérium

Erdőrendezési Főosztály

Budapest, 2025. március

Tartalom

Bevezetés.....	3
1. Az adatszolgáltatási kötelezettség időbelisége	3
2. Az adatszolgáltatás bizonylata	5
3. Kitöltés és bejelentés módja.....	5
4. AZ EKB lap felépítése	7
4.1. A kárbejelentést azonosító információk	8
Jogosult szakszemélyzet kódja, neve, elérhetősége	8
Erdőgazdálkodó kódja, neve	8
Negyedév	9
4.2. A káresemények adatai	10
Helység, tag, részlet	10
Fafaj	12
Károsítás kód	12
Érintett terület	12
Gyakoriság	13
Kárerély.....	14
Érintett fatömeg	19
Észlelés	19
Védekezés módja	19
Védekezés állapota.....	20
Jel	21
Kötelezettség.....	22
Rendezetlen erdőgazdálkodó esetén „B” típusú kárbejelentő beadása.....	23
4.3. További információk, hitelesítés	23
Megjegyzés	23
Keltezés.....	23
A jogosult erdészeti szakszemély aláírása	24
5. Ismerettár	26
6. SZAKIRODALOM.....	27

BEVEZETÉS

Az **Országos Erdőkár Nyilvántartási Rendszer** (továbbiakban: OENyR) 2012-ben került elindításra az Erdészeti Mérő- és Megfigyelő Rendszer (EMMRE) alrendszereként.

Az OENyR alapvető célja az erdőállomány egészségi állapotának regisztrálása, az egyes károsítók, károsítások megjelenésének, térbeli elhelyezkedésének, esetleges terjedésének nyomon követése, annak érdekében, hogy a szükséges megelőző, védekező intézkedések időben meghozhatóak legyenek, és az érdekeltek információhoz jussanak. Kiemelt előnye, hogy széles körben, egységes keretben, földrajzi területhez rendelten gyűjti az adatokat. Az OENyR további célja az összegyűjtött információk minél szélesebb körben történő visszacsatolása a szakmai közönség felé (a honlapon tematikus térképek és adatsorok megjelenítése, valamint kiadványok és brosrák készítése, terjesztése).

Jogszabályi alapja a 2009. évi XXXVII. törvény az erdőről, az erdő védelméről és az erdőgazdálkodásról és a 61/2017. (XII.21.) FM rendelet az erdőről, az erdő védelméről és az erdőgazdálkodásról szóló 2009. évi XXXVII. törvény végrehajtásáról. Az erdészeti szakszemély jogszabályi kötelezettsége, hogy amennyiben szakmai irányítói tevékenysége során az erdőt veszélyeztető – az erdei ökoszisztéma normális működésén kívül eső – káreseményről, illetve zárlati károsításról tudomást szerez, arról a jogszabályi rendelkezéssel összhangban az erdőgazdálkodót és a vele szerződésben álló jogosult erdészeti szakszemélyt értesítse.

1. AZ ADATSZOLGÁLTATÁSI KÖTELEZETTSÉG IDŐBELISÉGE

A JESz köteles az általa észlelt károsítást **legalább negyedévente** az erdészeti hatóság felé **jelenteni**. A negyedéves jelentések észlelési időszaka és azok beérkezési határideje az alábbi:

- I. negyedév:** tárgyév január 01. – március 31. határidő: tárgyév április 8.
- II. negyedév:** tárgyév április 01. – június 30. határidő: tárgyév július 8.
- III. negyedév:** tárgyév július 01. – szeptember 30. határidő: tárgyév október 8.
- IV. negyedév:** tárgyév október 01. – december 31. határidő: következő év január 8.

Ha az adott negyedévben az általa szakirányított területen nem észlelt kárt a JESz, akkor EKB lapot nem kell kitöltenie. Ha azonban ez egész évben így van, akkor a **IV. negyedévben egy úgynevezett „0”-ás EKB lapot kell kiállítania és beküldenie, ami a teljes évre**

vonatkozik, ezzel igazolva, hogy az általa kezelt erdőterületen nem találkozott káreseménnyel.

*Pl. ha a JESz három erdőgazdálkodó területén is ellát szakszemélyzeti feladatokat, és akár csak egy erdőgazdálkodó esetén legalább egy (bármely) negyedévre már az adott évben küldött konkrét károsodásról bejelentőt, akkor nem kell „0”-ás bejelentést tennie. Abban az esetben, ha az év során az egymást követő negyedévekben a JESz az irányítása alá tartozó területeken nem észlelt káreseményt, így egyik területről sem küldött be kárbejelentő lapot, akkor a tárgyév utolsó negyedévének lezárásakor – függetlenül attól, hogy hány erdőgazdálkodóval kötött szerződést szakszemélyzeti feladatok ellátására – **összesen egy darab „0”-ás bejelentőt** kell küldenie az erdészeti hatóságnak! Jelölése az A-EKB lap első sorának végén lévő négyzetben, „X”-szel történik.*

Természetesen lehetőség van az észlelést követő azonnali adattovábbításra is, de ez – a zárlati károsítók kivételével – nem elvárt.

Külön kategóriát képeznek az úgynevezett **zárlati károsítók**¹ (szükséghelyzeti károsítók), melyek különösen veszélyesek lehetnek a hazai erdőkre. Természetes ellenség hiányában rövid időn belül gyorsan elterjedhetnek, és jelentős gazdasági károkat is okozhatnak. Fontos, hogy **ezekről, vagy ezek jelenlétének gyanújáról, akár csak 1-2 tünet, károsodás megléte esetén is, azonnal értesítendő** az erdészeti hatóság. A bejelentést helyszínelés, részletes vizsgálat követi majd, melyet az illetékes hatóság folytat le, és amennyiben megerősítést nyer, hogy a jelzett károsító zárlati károsító, akkor azonnal megindul az intézkedés a károsító felszámolására. A zárlati károsítók listája külön csoportosításban került feltüntetésre a Kódjegyzékben (lásd mellékletben). Felismerésüket továbbra is az NFK honlapján elhelyezett szakmai anyag segíti. Kétséges esetekben néhány fénykép csatolása a károsítóról vagy a kárképről nagy segítség lehet az előzetes beazonosításban.

A petecsomók (25), illetve a hernyófészkek (7) észlelésének bejelentése a következő évi előrejelzéshez nyújt információt. Emiatt lényeges, hogy az észlelt petecsomók és hernyófészkek legkésőbb október 8-ig bejelentésre kerüljenek!

¹ A zárlati károsító – a 2008. évi XLVI. törvény meghatározása szerint – potenciális gazdasági jelentőségű károsító, amely a veszélyeztetett területen még nem fordul elő vagy előfordul, de nem terjedt el és hatósági határozat alapján védekezést folytatnak ellene.

2. AZ ADATSZOLGÁLTATÁS BIZONYLATA

Az adatszolgáltatás bizonylata az **Erdővédelmi kárbejelentő lap**. Kétféle kárbejelentő lap használata lehetséges:

„A” típusú Erdővédelmi kárbejelentő lap (továbbiakban: A-EKB lap)

„B” típusú Erdővédelmi kárbejelentő lap (továbbiakban: B-EKB lap)

Alapvető különbség a két kárbejelentő lap között, hogy amíg az **„A” típusú csak a kárbejelentési kötelezettség teljesítésére alkalmas**, addig a **„B” típusú lehetőséget kínál a JESz számára a bejelentés további hatósági eljárásokban való felhasználására is**.

„A” típusú Erdővédelmi kárbejelentő lap

- Alkalmazható minden olyan esetben, amikor a bejelentő kizárólag az általános adatszolgáltatási kötelezettségének vagy lehetőségének tesz eleget.
- A **„0”-ás bejelentéseket is ezen a nyomtatványon kell beadni** (év végén egy alkalommal, amennyiben nem történik káresemény az év során).

„B” típusú Erdővédelmi kárbejelentő lap

Alkalmazása pl. az alábbi esetekben ajánlott:

- Az erdőt ért károsítás helyreállításához támogatási forrást kíván igénybe venni az erdőgazdálkodó.
- Az erdőt ért káresemény következtében az erdősítés (sikeres első erdősítési vagy befejezési) határidejének módosítását kéri az erdőgazdálkodó.
- Az erdőt ért káresemény következtében 10%-ot meghaladó egészségügyi termelést kíván végrehajtani az erdőgazdálkodó.

3. KITÖLTÉS ÉS BEJELENTÉS MÓDJA

A-EKB lapot jogosult erdészeti szakszemély, erdészeti szakszemély, erdészeti hatósági személy, erdőgazdálkodó, egyéb erdészeti szakember vagy egyéb személy (pl. természetjáró), míg **B-EKB** lapot kizárólag jogosult erdészeti szakszemély (JESz) küldhet be.

Az Erdővédelmi kárbejelentő lapok a Nemzeti Földalap honlapjáról letölthetők pdf vagy xls formátumban.

A pdf formátumút ki kell nyomtatni, majd ezt követően kitölteni.

Az xls formátumút Excelben kell kitölteni:

- Az esetleges kitöltési hibákra az Excel program beépített algoritmusai figyelmeztetnek, továbbá egyes mezők kitöltését legördülő lista segíti.
- Kitöltést követően elektronikus formában (xls), vagy kinyomtatva lehet felhasználni.

Az EKB lapot az Agrárminisztériumba kell eljuttatni:

- **E-mail-ben:** erdovedelem@am.gov.hu
 - Az xls fájlt
 - A szkennelt EKB lapot (pdf-ből vagy xls-ből nyomtatva és szkennelve)
 - *A B-EKB lap csak ebben a formában nyújtható be, mivel minden esetben alá kell írni!*

vagy

- **Postai úton: Agrárminisztérium, Erdőrendezési Főosztály
Budapest 1860. Pf.: 1.**

- A nyomtatott EKB lapot

vagy

- **Személyesen:** 1023 Budapest, Frankel Leó út 42-44.

- A nyomtatott EKB lapot

vagy

- **Ügyfélkapun keresztül**

Kérjük, hogy a duplikálódás elkerülése végett csak az egyik megoldást válasszák.

Zárlati károsító észlelése esetén is közvetlenül az Agrárminisztérium értesítendő. Az ügyintézés meggyorsítása végett, akár előzetesen telefonon **(06-1-3743 201)** is jelezhető a zárlati károsító gyanúja.

A kárbejelentő lapokból mind „A”, mind „B” típus esetén egy másolati példányt célszerű megtartani.

4. AZ EKB LAP FELÉPÍTÉSE

A továbbiakban a „B” típusú Erdővédelmi kárbejelentő lap (2. ábra) kitöltése kerül bemutatásra, mind használatának kiemelkedő aránya, mind a kitöltéshez kötött szigorúbb szabályok miatt. Amennyiben ettől az „A” típusú (1. ábra) eltér, az az adott pontnál feltüntetésre kerül.

A - Erdővédelmi kárbejelentő lap 340/2012. (XII. 5.) Korm. rendelet szerinti 1255 nyilvántartási számú OSAP adatgyűjtő lap

Az aktuális évben a szakirányított erdőterületekben nem észleltem erdőkárt. Jelen bejelentő lap „0”-ás bejelentő:

A bejelentő személy kódja, neve: **1234 Erdész János** E-mail: **erdesz.janos@gmail.com**

A bejelentő státusza: **Jogosult erdőészeti szakszemély** Negyedév: **2** Telefon: **+36 301234567**

Az információk önrendelkezési jogról és az információszabadságról szóló 2011. évi CXII. Törvény 5. §-ában foglaltak alapján hozzájárulok ahhoz, hogy telefonszámomat és e-mail címemet azok megadása esetén az erdőészeti hatóság a velem való közvetlen kapcsolattartáshoz jelen hozzájárulásom írásban történő visszavonásáig kezelje.

Sor	Helység, Tag, Részlet	Faj	Károsítás				Érintett fa tömeg (m ³)	Észlelés (hó. nap)	Védekezés		Jel	
			Károsítás kód	Érintett terület (ha)	Gyakoriság (%)	Kárerő (%)			Módja	Állapota (T/V)		
1	Sopron 79 P	B	24	3	60	80		06.11	21	T	H	✓
2	Sopron 79 P	KTT	24	3	60	20		06.11	21	T	H	✓
3												✓
4												✓
5												✓
6												✓
7												✓
8												✓
9												✓
10												✓
11												✓
12												✓
13												✓
14												✓
15												✓
16												✓
17												✓
18												✓
19												✓
20												✓
21												✓

Megjegyzés:

Kelt: 2020.03.19 1. oldal bejelentő személy aláírása

1. ábra A-EKB lap

B - Erdővédelmi kárbejelentő lap

340/2012. (XII. 5.) Korm. rendelet szerinti 1255 nyilvántartási számú OSAP adatgyűjtő lap

FONTOS tudnivaló:

a B-EKB lap hiányosan kitöltve illetve aláírás nélküli esetben automatikusan A-EKB lapnak minősül, és így semmilyen további erdészeti hatósági eljárásban bizonyító erővel nem vehető figyelembe!

A jogosult erdészeti szakszemély kódja, neve:

1234 Erdész János

E-mail:

erdesz.janos@gmail.com

Az erdőgazdálkodó kódja, neve:

7004223 Jávorfá EBT

Negyedév:

2

Telefon:

+36 301234567

Az információs önrendelkezési jogról és az információszabadságról szóló 2011. évi CXII. Törvény 5. §-ában foglaltak alapján hozzájárulok ahhoz, hogy telefonszámomat és e-mail címemet azok megadása esetén az erdészeti hatóság a velem való közvetlen kapcsolattartáshoz jelen hozzájárulásom írásban történő visszavonásáig kezelje.

S o r	Helység, Tag, Részlet			Fafaj	Károsítás				Érintett fa tömeg (m ³)	É szlelés (hó. nap)	Védekezés		Jel	Kötele-zettség	
					Károsítás kód	Érintett terület (ha)	Gyakoriság (%)	Kárerély (%)			Módja	Állapota (T/V)			
1	Sopron	79	O	B	24	4,1	60	80		06.11	21	T		3	√
2	Sopron	79	O	KTT	24	4,1	60	20		06.11	21	T		3	√
3	Sopron	79	P	B	24	R	60	80		06.11	21	T		3	√
4	Sopron	79	P	KTT	24	R	60	20		06.11	21	T		3	√
5	Sopron	82	D	B	24	2,2	60	80		06.11	21	T		3	√
6	Sopron	82	D	KTT	24	2,2	60	20		06.11	21	T		3	√
7															√
8															√
9															√
10															√
11															√
12															√
13															√
14															√
15															√
16															√
17															√
18															√
19															√
20															√
21															√

Megjegyzés:

Kelt: Sopron

2020.03.19

1. oldal

Erdész János

jogosult erdészeti szakszemélyzet

2. ábra B-EKB lap

4.1. A kárbejelentést azonosító információk

Jogosult szakszemélyzet kódja, neve, elérhetősége

A bejelentést végző személy nevének és szakszemélyzeti kódjának kötelező megadásán túl közvetlen elérhetőséget (telefonszám, e-mail cím) is meg kell adni, ezzel megkönnyítve a későbbiekben esetlegesen szükséges adategyeztetést.

Erdőgazdálkodó kódja, neve

Itt kell megadni az erdőgazdálkodó kódját (8 jegyű szám) és nevét. „B” típusú kárbejelentőnél a kitöltése minden esetben kötelező! **Erdőgazdálkodónként külön-külön lapot kell kitölteni.**

8

„A” típusú kárbejelentő esetén:

A bejelentést végző személy saját nevét és elérhetőségét tünteti fel a lapon. A bejelentő szerepköre függvényében a kódok tartalma többféle lehet:

- ha JESz-től vagy erdészeti szakszemélytől érkezik a bejelentés, akkor az erdészeti hatóságnál nyilvántartott szakirányítói kód [4 jegyű] írandó be.

- ha az erdészeti hatóság alkalmazottja jár el a kár leírásakor, akkor az ESZIR-ben alkalmazott dolgozókód [4 jegyű] megadása szükséges. A bejelentő státusza „Hatósági személy”.

- ha erdőgazdálkodótól érkezik a bejelentés, akkor az erdőgazdálkodói kódot kell megadni [8 jegyű]. Fontos viszont, hogy állami erdőgazdaság esetén elsődlegesen JESz-ként kell ezeket az információkat benyújtani, és ez esetben a JESz kódot kell megadni!

- az „Egyéb erdészeti szakember” és az „Egyéb személy” státuszú bejelentő személyek lehetnek pl. erdészeti oktató, kutató, esetleg természetbarát, stb. Ennek pontosabb megadására szolgál „A bejelentő státusza” mezőt követő mező. Ekkor a „Bejelentő személy kódja” mező üresen marad, minden más esetben kitöltése kötelező!

Negyedév

A kárbejelentő lapokon annak a negyedévnek a sorszámát kell feltüntetni, amelybe az észlelési idő esik. **A negyedév az észlelési dátumhoz, és nem a keltezéshez kell, hogy igazodjon!**

„A” típusú kárbejelentő esetén nincs eltérés.

Gyakori hibák a fejlécben:



Jogosult erdészeti szakszemély kódja és neve nem egyezik.



Erdőgazdálkodó kódja és neve nem egyezik.



Ha az erdőgazdálkodó a kár észlelésének dátumakor még hivatalosan nincs bejelentve az adott erdőrészletre mint gazdálkodó, akkor nem lehet feltüntetni gazdálkodóként.

Ilyenkor az erdőrészt még vagy az előző gazdálkodó nevében van, vagy rendezetlen gazdálkodási jogviszonyban. Ebben az esetben a hatályos gazdálkodó nevét kell feltüntetni. Ha ez eltér a lap többi erdőrésztének gazdálkodójától, akkor külön EKB lapon kell beadni, hiszen a fejléc minden erdőrésztetre vonatkozik.

4.2. A káresemények adatai

Helység, tag, részlet

A rovat a káreseményhez tartozó károsított terület (érintett terület) azonosítására szolgál. A károsított terület a „B” típusú lap esetén csak a káresemény sorban megadott teljes erdőrésztetre, vagy az adott erdőrészteten belüli kisebb terület(ek)re vonatkozhat. **Ha az érintett terület több erdőrésztetbe esik, akkor az erdőrészteteket külön káresemény sorban kell leírni.**

Megadása az erdőrésztet észlelés idejében hatályos erdőtervi azonosítójával szükséges (pl. Sopron 5 H). Felhívjuk a figyelmet, hogy az erdőrésztet beazonosítását online interaktív erdészeti térkép segíti, mely az alábbi linken érhető el: <https://erdoterkep.nebih.gov.hu/>

„A” típusú kárbejelentő esetén:

A károsított terület kötődhet a megadott erdőrésztet(ek)hez, de lehet attól eltérő méretű is. A kár előfordulásának helye

1. megadható a károsítással érintett erdőrésztet(ek) azonosítója (helység, tag, részlet)
 - a. ha a kár egy erdőrésztetben fordul elő, akkor egy erdőrésztet,
 - b. ha a kár több erdőrésztetben fordul elő, akkor felsorolható az összes erdőrésztet.
2. megadható a károsítással érintett erdőterület földrajzi középpontjának
 - a. erdőtervi azonosítója (vagyis az az erdőrésztet, melybe a középpont esik),
 - b. földrajzi – EOVS – koordinátája.

Az első esetben a károsított erdőrésztet(ek), míg a második esetben az adott kárterület középpontjának azonosítására szolgál.

Első esetben, ha az érintett terület több összefüggő erdőrészletet fed le, akkor az erdőrészletek egy káresemény sorban történő felsorolása vagy középpontos kijelölése is megengedett, amennyiben a Fafaj mezőben jelzett fafaj a fentiekben lehatárolt valamennyi érintett erdőrészletben valóban előfordul.

A második esetben az erdőrészlet azonosító megadása egy nagyobb, az adott erdőrészlet határain túlnyúló káresemény középpontjának azonosítására szolgál, ugyanez igaz a földrajzi koordináták megadásakor is. Ekkor **az érintett terület nagysága nem haladhatja meg az 50 hektárt**. A koordináta a károsítás feltételezett középpontját jelöli. A koordináták megadása EOVS rendszerben kell, hogy történjen! Hasonlóan az első esethez, a koordinátákkal történő megadásnál is ügyelni kell arra, hogy a Fafaj mezőben jelzett fafaj előforduljon az érintett területen (illetve annak minden erdőrészletében).

- Az erdővédelmi kárbejelentő minden sorában a Helység, Tag, Részlet kitöltése kötelező, akkor is, ha ugyanabban az erdőben észlelhető kár, csak másik fafajnál.



Hibás:

FONTOS tudnivaló: a B-EKB lap hiányosan kitöltve illetve aláírás nélküli esetben automatikusan A-EKB lappá minősül, és így semmilyen további erdészeti hatósági eljárásban bizonyító erővel nem vehető figyelembe!

B A jogosult erdészeti szakszemély kódja, neve: **1234 XYZ** E-mail: **x.y.z@gmail.com**
 Az erdőgazdálkodó kódja, neve: **1234567 XYZ Zrt.** Negyedév: **2** Telefon: **+36 30/6123-4567**

Az információk önrendelkezési jogról és az információszabadságról szóló 2011. évi CXII. Törvény 5. §-ában foglaltak alapján hozzájárulok ahhoz, hogy telefonszámomat és e-mail címet az azok megadása esetén az erdészeti hatóság a velem való közvetlen kapcsolattartáshoz jelen hozzájárulásom írásban történő visszavonásáig kezelje.

Sor	Helység, Tag, Részlet			Fafaj	Károsítás					Észlelés (hó. nap)	Védekezés		Jel	Kötelezettség	✓
					Károsítás kód	Érintett terület (ha)	Gyakoriság (%)	Kárerély (%)	Érintett fatömeg (m³)		Módja	Állapota (T/V)			
1	Aba	1	A	KST	209	R	5	100		05.15					✓
2				CS	209	R	10	100		05.15					X
3				KTT	209	R	5	100		05.15					X
4															
5															

Hiányos kitöltöttségű kárbejelentő!
 Hiányos kitöltöttségű kárbejelentő!



Helyes:

FONTOS tudnivaló: a B-EKB lap hiányosan kitöltve illetve aláírás nélküli esetben automatikusan A-EKB lappá minősül, és így semmilyen további erdészeti hatósági eljárásban bizonyító erővel nem vehető figyelembe!

B A jogosult erdészeti szakszemély kódja, neve: **1234 XYZ** E-mail: **x.y.z@gmail.com**
 Az erdőgazdálkodó kódja, neve: **1234567 XYZ Zrt.** Negyedév: **2** Telefon: **+36 30/6123-4567**

Az információk önrendelkezési jogról és az információszabadságról szóló 2011. évi CXII. Törvény 5. §-ában foglaltak alapján hozzájárulok ahhoz, hogy telefonszámomat és e-mail címet az azok megadása esetén az erdészeti hatóság a velem való közvetlen kapcsolattartáshoz jelen hozzájárulásom írásban történő visszavonásáig kezelje.

Sor	Helység, Tag, Részlet			Fafaj	Károsítás					Észlelés (hó. nap)	Védekezés		Jel	Kötelezettség	✓
					Károsítás kód	Érintett terület (ha)	Gyakoriság (%)	Kárerély (%)	Érintett fatömeg (m³)		Módja	Állapota (T/V)			
1	Aba	1	A	KST	209	R	5	100		05.15					✓
2	Aba	1	A	CS	209	R	10	100		05.15					✓
3	Aba	1	A	KTT	209	R	5	100		05.15					✓

Fafaj

A károsítással érintett fafaj erdőtervi betűjelét kell megadni. Ha az adott erdőrészletben **több fafajt** is érint a kár, akkor ezek mindegyikét **külön sorban** kell feltüntetni.

Csak fafaj adható meg (lásd Kódjegyzékben), faállománytípus, fafajcsoport nem!

„A” típusú kárbejelentő esetén:

Egy káresemény sorban több, az adott erdőrészlet(ek)ben szereplő fafaj megadása engedélyezett, ha a többi paraméter (pl. gyakoriság, kárerély stb.) minden fafajra azonos, más esetben a fafajokat külön sorban kell szerepeltetni.

(Az elektronikusan kitölthető A-EKB lapon – xls fájl – a beépített ellenőrzések megfelelő működése miatt nincs lehetőség egy sorban több fafaj megadására.)



Leggyakoribb hiba a fafaj megadásánál: A fafajt gyűjtőnévvel vagy faállomány típussal adta meg a bejelentő (NNY, A-KTT), így a rendszerbe nem rögzíthető.

Pontos fafaj megadása kötelező pl.: Francianyár (FNY), Szürke nyár (SZNY), Akác (A), Kocsánytalan tölgy (KTT) stb.

Károsítás kód

Az észlelt károsítás azonosítására szolgáló kód, melyet a Kódjegyzék tartalmaz. A károsítók azonosításában nagy segítséget nyújtanak az „Ismerettár” című fejezetben felsorolt kiadványok. Bizonytalan meghatározás esetén célszerű a kárbejelentő mellé néhány fénykép csatolása a károsítóról vagy a kárképről. Így az OENyR szakértői segítséget nyújthatnak a beazonosításban.

„A” típusú kárbejelentő esetén nincs eltérés.

Érintett terület

Az összefüggő, vagy egyben kezelt, kárral érintett területet nevezzük érintett területnek. A károsítással érintett faállományt körülhatárolva, annak mért vagy becsült területét jelenti

hektárban, **0,01 és 50 érték között, 0,01 pontossággal** megadva. A lehatárolás nem kell, hogy megegyezzen a megadott erdőrészlet területével, annál lehet kisebb is.



Ha az érintett terület megegyezik az erdőrészlet területével, akkor egy „R” betűt elegendő beírni, a rendszer át fogja venni az erdőrészlet Adattári területét.

- Ha egy részleten belül több kis területű, de azonos kárral és káreréllyel érintett terület található, akkor ezek területe összevonható.

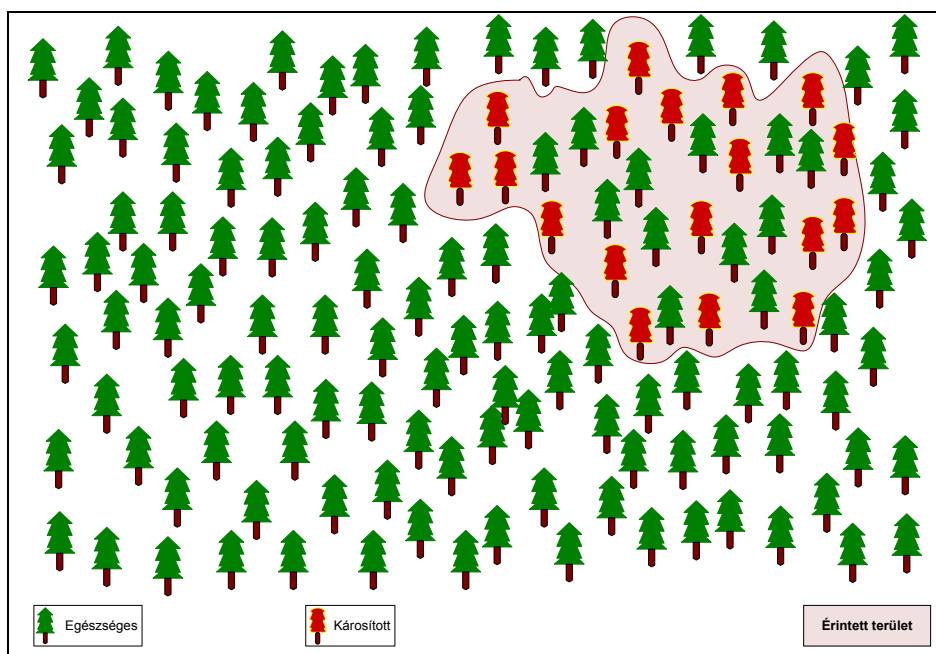
„A” típusú kárbejelentő esetén:

A lehatárolás a megadott erdőrészlet(ek) területénél kisebb vagy nagyobb is lehet.

Ha az érintett területet a károsítás súlypontjába (gócpontjába) eső erdőrészlettel, vagy a súlypont koordinátájával azonosítjuk, akkor a mérete maximum 50 hektár lehet.

Gyakoriság

Az érintett területen, egy **adott fafaj** károsodással érintett egyedeinek aránya a fafaj összes egyedeihez képest, százalékban kifejezve. (pl. 3. ábra: 30 db KTT található az érintett területen, melyből 18 db egyeden van lombrágás, akkor a gyakoriság 60%.)



3. ábra Példa a gyakoriság megadására

„A” típusú kárbejelentő esetén nincs eltérés.

Kárerély

A kárerély a kár intenzitásának átlagos százalékban kifejezett mértékét mutatja az adott faj károsodott egyedein. A százalékérték alapesetben azt fejezi ki, hogy az egészséges állapothoz képest **mekkora mértékű az egészségromlás**. (Pl. egy 50%-os erélyű hernyórágás azt jelenti, hogy minden levél felületéből 50%-nyi, vagy minden második levél teljesen hiányzik a rágás következtében, csak a levélnyél maradt vissza, vagy az sem.)

A károsodott egyedek kárerélyeit kell átlagolni, avagy más megközelítésben, az átlagosnak ítélt kárerélyű egyed kárerélyét kell megbecsülni, számszerűsíteni. A faegyed szinten történő átlagos kárerély becsléséhez az egyes károsítás/károsító típusok függvényében különböző szempontokat kell figyelembe venni (pl. fertőzött hajtások vagy a károsított levelek aránya). Ennek részletezése megtalálható a Kódjegyzékben.

Ha az érintett területen a károsítás több, jelentősen eltérő eréllyel is megjelenik, azaz az átlagolás közel sem tükrözné a valóságos helyzetet, akkor ugyanakkora érintett terület értékkel új sorban kell leírni az eltérő kárerélyű eseteket, megadva a becsült gyakoriságukat.

Helység, Tag, Részlet		Fafaj	Károsítás					
			Károsítás kód	Érintett terület (ha)	Gyakoriság (%)	Kárerély (%)	Érintett fatömeg (m ³)	Észlelés (hó, nap)
Sopron	5 H	EF	046	8,3	30	10	-	06.23.
Sopron	5 H	EF	046	8,3	60	80	-	06.23.

1. táblázat Példa eltérő erélyű károsítás megadására

„A” típusú kárbejelentő esetén nincs eltérés.

Speciális esetek és példák a kárerély megadásánál:

a) Néhány károsító esetében a kárerélyt speciális módon kell megállapítani. Ezen eseteket az alábbi segéd tábla tartalmazza. Ebben a felsorolt károsítók a Kódjegyzékben **S.t.** megjelöléssel szerepelnek.

Károsító név és kód	Kárerély meghatározás alapja (db / törzs)	Kárerély mértéke		
		1-20%	21-70%	71-100%

Simahátú csillagoscincér (Ázsiai lombfácincér)	902	A kirepülési nyílások átlagos darabszáma az érintett törzseken	1-2	3-5	6-
Szemcsés hátú csillagoscincér (Ázsiai citruscincér)	904	A kirepülési nyílások átlagos darabszáma az érintett törzseken	1-2	3-5	6-
Aranyfarú lepke hernyófészkek	7	A hernyófészkek átlagos száma koronánként	1-2	3-10	11-
Bögölyszitkár	11	Duzzanatok száma a fiatal törzsön vagy vezérhajtáson		1	2-
Darázslepke	16	Járatok átlagos száma törzsenként	1-2	3-5	6-
Gyapjaslepke petecsomó	25	A petecsomók átlagos száma törzsenként	1-2	3-10	11-
Kis nyárfacincér	29	Duzzanatok száma a fiatal törzsön vagy vezérhajtáson		1	2-
Nagy nyárfacincér	40	Járatok átlagos száma törzsenként	1-2	3-5	6-
Nyár karcsúdíszbogár	41	A kirepülési vagy peterakási helyek száma	1-3	4-10	11-
Zöld karcsúdíszbogár	60	A kirepülési vagy peterakási helyek száma	1-3	4-10	11-
Égerfa szitkár	78	Járatok átlagos száma törzsenként	1-2	3-5	6-
Fehér fagyöngy	401	A fagyöngyök száma	1	2-3	4-
Sárga fagyöngy (Fakín)	402	A fagyöngyök száma	1	2-3	4-

2. táblázat Kárerély speciális megadása

A fenti esetekben a százalékos erélyek megállapításánál mindenképpen figyelembe kell venni azt, hogy a megadott értékek, értékhatárok csak tájékoztató jellegűek. Ezeket sok tényező befolyásolhatja, pl. az állomány kora, a törzsek mérete, termőhely stb.

Fafaj	Károsítás					
	Károsítás kód	Érintett terület (ha)	Gyakoriság (%)	Kárerély (%)	Érintett fatömeg (m ³)	Észlelés (hó, nap)
KST	025	13	60	50	-	09.15.

3. táblázat Példa gyapjaslepke petecsomó megadására

A fent megadott káresemény sor szerint a gyapjaslepke petecsomói tízből hat fán megtalálhatók a 13 hektáros érintett területen. A fákon átlagban 8 petecsomó számolható, ezért 50%-nak ítélte a kárerélyt.

b) A **termésfelevés (210)** esetén mindenkor az adott körülmények között elérhető legjobb termés mennyiséghez kell viszonyítani a kárt. Ezt a korrekciót a kárerély mező értékének megadásánál kell elvégezni.

A kár leírása az alábbi módon történik:

Érintett terület a korábban leírtak szerint értelmezendő.

A gyakorisággal megadható, hogy az érintett területen belül mekkora a ténylegesen bolygatott terület érintett területhez viszonyított százalékos aránya.

A kárerélyhez megbecsüljük a felevett termés arányát a lehullott terméshez képest %-ban. Megbecsüljük, hogy az adott területen a mindenkor várható optimális termést 100%-nak véve, milyen arányú volt a jelenlegi termés és ennek az értékével korrigáljuk (szorozzuk) a korábban megbecsült felevett termés arányát, megkapva ezzel az erély rögzítendő értékét. Ügyeljünk arra, hogy ez a korrekció csak csökkentheti a felevett termésnél becsült arány értékét.

Példa:

Az adott évben a lehetséges maximális termésnek 40%-át produkálta az állomány, azaz egy közepes termést. (Ez a szám lesz az, amivel korrigálni kell a vad által felevett mennyiséget.) Foltokban, összességében 12 hektár érintett területen figyelhető meg termésfelevés. Ezen az érintett területen a bolygatott (feltúrt) foltok aránya 75%-a a teljes érintett területnek – ezt a 75%-ot kell a gyakoriság mezőbe írni.

Az érintett területen hullott termésből a vad közel kétharmadát felette, vagyis a hullott termés 60%-át. Összefoglalva, az éves termés is egy közepes mennyiség volt (40%) és ennek több mint felét (60%) ette fel a vad, így a két százaléktértek szorzata adja ki (az optimálishoz terméshez viszonyított) kárerély mértékét:

$$0,40 \times 0,60 = 0,24$$

Fafaj	Károsítás					
	Károsítás kód	Érintett terület (ha)	Gyakoriság (%)	Kárerély (%)	Érintett fatömeg (m ³)	Észlelés (hó, nap)
B	210	12	75	24	-	10.05.

4. táblázat Példa termésfelevésre

c) A **gyökérrontó tapló (309)** esetén a gyakorisággal megadható, hogy az érintett terület hány százaléka fertőzött. A kárerély mezőben pedig a koronapusztulás mértékére utaló százalékot kell megadni. Ennél a kárnál jellemző, hogy táguló körben terjed a fertőzés, így az érintett területbe és a gyakoriság értékebe a kör közepén levő, már kipusztult üres foltot is bele kell számítani.

Fafaj	Károsítás
-------	-----------

	Károsítás kód	Érintett terület (ha)	Gyakoriság (%)	Kárerély (%)	Érintett fatömeg (m ³)	Észlelés (hó, nap)
EF	309	8	100	30	-	09.05.

5. táblázat Példa gyökérrontó tapló megadására

A fent megadott káresemény sor szerint 8 hektáros a fertőzéssel érintett terület, azaz a körök (üres területeket is magában foglaló) területe. Ezen a fertőzött területen a fák koronapusztulásának átlaga 30%.



d) Azoknál a káreseményeknél, ahol a kárerély fokozatossága nem adható meg, ott a káresemény bekövetkezése esetén a kárerélynek **100%-ot** kell megadni, vagy üresen kell hagyni.

Károsító név és kód		Kárerély meghatározás alapja és a % értéke	
A faegyed vezérhajtásának lerágása	209	A hiányzó (lerágott) vezérhajtás	100%
Szélöntés	618	A kidőlt fa	100%
Erdőben elhelyezett hulladék	702	Kárerély nem értelmezhető	-
Falopás	704	Az egyes faegyedekre nézve csak:	100%
Verőköltő bodobács	1030	Kárerély nem értelmezhető	-

6. táblázat Kárerély speciális megadása

A fenti esetekben a gyakoriság megadásával lehet utalni arra, hogy az érintett terület hány százalékán fordul elő a káresemény.

Fafaj	Károsítás					
	Károsítás kód	Érintett terület (ha)	Gyakoriság (%)	Kárerély (%)	Érintett fatömeg (m ³)	Észlelés (hó, nap)
EF	209	8	20	100	-	09.05.

7. táblázat Példa vezérhajtás lerágásának megadására

A fent megadott káresemény sor szerint a 8 hektáros érintett területen minden ötödik faegyed vezérhajtása lerágott a vad által. Mivel ennél a kárnál a leharapás a teljes károsodást jelenti, ezért a kárerély 100%.

Az erdőgazdálkodási és hatósági gyakorlat megkülönbözteti a kár jellegéből adódóan a minőségi kárt és mennyiségi kárt.

- **Minőségi kárt** gyakorlatilag bármi okozhat. A károsító tényező(k) által okozott kár nem eredményezi a fa pusztulását, de jelentősen csökkenti annak ellenálló képességét, alakjában torzulást okoz, növekedésében oly mértékű elmaradáshoz vezet, amely egyértelműen rontja a fa túlélési esélyét, erdőgazdasági értékét. **A kárerély értéke minőségi kár esetén 1-99% lehet.**
- **Mennyiségi kár** a fentiekkel szemben csak akkor keletkezik, ha a károsító tényező(k) által okozott kár következtében a fa már nem képes regenerálódni és elpusztul. **A kárerély értéke mennyiségi kár esetén kizárólag 100% lehet.** Az, hogy az eddigi szakmai tapasztalatok alapján, mely károsítások esetén fordulhat elő mennyiségi kár, a kódjegyzék utolsó oszlopában „M” jelöléssel megtalálható.

e) A tűzkár leírása

EKB lapon alkalmazott tűzkár kódok:

622 – Talajtűz

614 – Alacsony intenzitású felszíni tűz (Avartűz)

615 – Magas intenzitású felszíni tűz

616 – Koronatűz

A tüzesetek során többé-kevésbé egységes kárkép keletkezik, azonban nagyobb kiterjedésű erdőtűzek esetében előfordul, hogy a tűzzel érintett terület egy részén koronatűzzé fejlődik a felszíni tűz.

Így keletkezhetnek a terepen jól elkülöníthető felszíni tűzzel vagy koronatűzzel érintett területek, foltok. Ezekben az esetekben külön káresemény sorban kell megadni a tüzeset koronatűzzel, vagy csak felszíni tűzzel érintett területein bekövetkezett káreseményt.

Az egyes tűzkár kódok leírása:

Kód	Károsítás	Fafaj	Érintett terület	Gyakoriság	Kárerély
622	Talajtűz	Megadása nem kötelező, de megadható	Az erdőtűzzel érintett terület	Abban az esetben, ha az érintett terület egyenletesen égett el, azaz nincsenek épen maradt foltok, a gyakoriság értéke 100%. Ha nagyobb foltok maradtak épen, a megégett terület arányát kell megadni az érintett területhez képest.	Alapesetben 100%, fafaj megadása esetén a koronapusztulás mértéke
614	Alacsony intenzitású felszíni tűz (Avartűz)				
615	Magas intenzitású felszíni tűz				

616	Koronatűz	Megadása kötelező			A koronapusztulás mértéke
-----	-----------	-------------------	--	--	---------------------------

8. táblázat Tűzkár kódok megadása

Érintett fatömeg

Bizonyos esetekben az érintett terület, a gyakoriság, és a kárerély mellett az érintett fatömeg megadása is kötelező. **Mennyiségi kárnál, valamint, ha a károsítás közvetlenül az élőfakészlet pusztulását és/vagy kitermelését okozza** (pl. széldöntés, erős tűzkár, hótörés), **ott a károsítással érintett egyedek mért vagy becsült fatömege tekintendő érintett fatömegnek.** Megadása m³-ben szükséges.

Ha az erdőrészleten belül az adott **fafaj teljes pusztulása áll elő**, akkor az **„R”** betű ebben a rovatban történő megadásával az erdőrészlet adott fafajának **adattári fatömege lesz átvéve az erdőkár nyilvántartó rendszerbe.** Fontos, hogy az érintett fatömeg oszlopba akkor adható meg az „R” betű, ha az érintett terület oszlopba is a részlet teljes területére vonatkozó „R” betű lett megadva, valamint a gyakoriság és kárerély értéke 100%.

„A” típusú kárbejelentő esetén nincs eltérés.

Észlelés

Ebben a mezőben a **kár észlelésének hónapját és napját** kell számokkal beírni.

„A” típusú kárbejelentő esetén nincs eltérés.

Védekezés módja

Az illetékes hatóság által előírt, vagy a JESz által választott, és az illetékes hatósággal egyeztetett védekezési eljárást kell feltüntetni a Kódjegyzék alapján.

„A” típusú kárbejelentő esetén nincs eltérés.

Kód	Védekezés módja
10	Erdőművelési rendszabályok (pl. egészségügyi termelés)
21	Környezetkímélő szerek (biopreparátumok, kitinszintézis gátlók) alkalmazása földi géppel
22	Környezetkímélő szerek (biopreparátumok, kitinszintézis gátlók) alkalmazása légi úton
31	Inszepticidek (rovarölőszerek) alkalmazása földi géppel
32	Inszepticidek (rovarölőszerek) alkalmazása légi úton
41	Fungicidek (gombaölőszerek) alkalmazása földi géppel
42	Fungicidek (gombaölőszerek) alkalmazása légi úton
50	Rágcsálótirtás (pl. Redentin)
61	Villanypásztor, kerítés
62	Egyedi védelem vadkár ellen
63	Vadriasztószer
70	Feromon
99	Egyéb (be nem sorolható)

Védekezés állapota

Azt szükséges jelezni ebben a mezőben, hogy a szakmailag indokolt védekezési eljárás még csak terv (T – tervezett), vagy már a megvalósulás szakaszába lépett (V – folyamatban van, vagy már végrehajtott).

„A” típusú kárbejelentő esetén nincs eltérés.

Kód	Védekezés állapota
T	tervezett
V	végrehajtott



A védekezés megadása nem kötelező, de a mód vagy állapot kitöltése a másik mező kitöltési kötelezettségét is magával vonja. Tehát nincs lehetőség csak a védekezés módjának, vagy csak az állapotának megadására.



Hibás:

FONTOS tudnivaló: a B-EKB lap hiányosan kitöltve illetve aláírás nélküli esetben automatikusan A-EKB lapnak minősül, és így semmilyen további erdészeti hatósági eljárásban bizonyító erővel nem vehető figyelembe!

B A jogosult erdészeti szakszemély kódja, neve: **1234** X Y Z E-mail: **x.y.z@gmail.com**

Az erdőgazdálkodó kódja, neve: **1234567** XYZ Zrt. Negyedév: **2** Telefon: **+36 30/6123-4567**

Az információk önrendelkezési jogról és az információszabadságról szóló 2011. évi CXII. Törvény 5. § -ában foglaltak alapján hozzájárulok ahhoz, hogy telefonszámomat és e-mail címet az erdészeti hatóság a velem való közvetlen kapcsolattartáshoz jelen hozzájárulásom írásban történő visszavonásáig kezelje.

Sor	Helység, Tag, Részlet	Faj	Károsítás kód	Érintett terület (ha)	Gyakoriság (%)	Kárerély (%)	Érintett fatömeg (m³)	Észlelés (hó. nap)	Védekezés		Jel	Kötelezettség	
									Módja	Állapota (T/V)			
1	Aba	1 A	KST	209	R	5	100	05.15	10				X
2	Aba	1 A	CS	209	R	10	100	05.15		T			X
3													
4													

Védekezés megadása esetén mód és állapot is kitöltendő!

Védekezés megadása esetén mód és állapot is kitöltendő!



Helyes:

FONTOS tudnivaló: a B-EKB lap hiányosan kitöltve illetve aláírás nélküli esetben automatikusan A-EKB lapnak minősül, és így semmilyen további erdészeti hatósági eljárásban bizonyító erővel nem vehető figyelembe!

B A jogosult erdészeti szakszemély kódja, neve: **1234 XYZ** E-mail: **x.y.z@gmail.com**

Az erdőgazdálkodó kódja, neve: **1234567 XYZ Zrt.** Negyedév: **2** Telefon: **+36 30/6123-4567**

Az információk önrendelkezési jogról és az információszabadságról szóló 2011. évi CXII. Törvény 5. §-ában foglaltak alapján hozzájárulok ahhoz, hogy telefonszámomat és e-mail címemet azok megadása esetén az erdészeti hatóság a velem való közvetlen kapcsolattartáshoz jelen hozzájárulásom írásban történő visszavonásáig kezelje.

S o r	Helység, Tag, Részlet			Fafaj	Károsítás				Érintett fatömeg (m³)	Észlelés (hó. nap)	Védekezés		Jel	Kötele- zettség		
	Károsítás kód	Érintett terület (ha)	Gyakoriság (%)		Kárerély (%)	Módja	Állapota (T/V)									
1	Aba	1	A	KST	209	R	5	100		05.15						√
2	Aba	1	A	CS	209	R	10	100		05.15	10	T				√

Jel

Csak zárlati károsítás esetén kell kitölteni, ekkor „**Z**” értéket kap, minden más esetben üresen marad.

„A” típusú kárbejelentő esetén:

A jel mező kitöltése kötelező. Ebben a mezőben kell megerősíteni a zárlati károsítás tényét, illetve itt kell a jelentett kár kezelését meghatározó információt jelezni.

F - Ha egy korábban már bejelentett károsítás megújuló, erősödő formában jelentkezik, azaz két vagy több egymást követő negyedévben jelenik meg ugyanott, ugyanaz a károsító és a mostani bejelentésben a káresemény leírása magában foglalja a korábbi károsodást is, akkor értelemszerűen a korábban beadott információra már nincs szükség. Ilyen esetben jelezni kell, hogy a korábban bejelentett káresemény felülírandó a mostanival, így az újonnan megadott adatsor kerül a helyére.

(Pl. korábban 1 ha érintett területen 30%-os gyakorisággal 15%-os kárerélyű lombrágást jelentettünk, majd ez a lombrágás területében és erélyében is továbbterjedt. Most a korábbi kárral együttesen 1,5 ha-on 60%-os gyakorisággal 55%-os kárerély észlelhető és ez is lesz bejelentve. Ez utóbbi a figyelembeveendő információ és a korábbi „meg kell semmisíteni”, azaz **felülírjuk** a régit az újjal.)

H - Minden egyéb esetben (új, vagy külön, hozzáadással kezelendő adatsor) a kársor hozzáadódó az adatkezelés szempontjából.

(Pl. egy korábban bejelentett 2 ha-os érintett területű széldöntés bővült még 3 ha-ral, és erről a 3 ha-ról adjuk be másodszor a jelentést, akkor ez a káresemény az előzőhöz **hozzáadandó**, hogy valós képet kapjunk az 5 ha-os széldöntésről. [Ha ennél a példánál maradva netán 5 ha-os területről adunk be

másodszor jelentést, akkor ez esetben az előző káreseményt felülírandónak kellene minősíteni!))

Z - Ha a károsító zárlati károsító.



B típusú EKB lapnál fontos tudni!: Egy éven belül ha egy erdőrésztletre több kárbejelentőt adnak be, ahol megegyezik a fafaj és a káresemény minden esetben az utolsó beadott dokumentum fog számítani (akár kisebb a terület/ kárerély/ gyakoriság, akár nagyobb). Az előzőleg beadott információkat az utolsó „felülírja”, nem adódnak össze a károk!

Kötelezettség

Itt kell jelezni, ha a károsított erdőrésztletre kötelezettség keletkezik, vagy a káresemény egészségügyi termelést indokol. Értéke az alábbi lehet:

- A káresemény az erdőrésztletben **pótlási kötelezettséget** keletkeztet, kódja:.....**1**
- A káresemény az erdőrésztletben **felújítási kötelezettséget** keletkeztet, kódja:....**2**
- Az erdőt ért káresemény következtében az érintett erdőrésztleten **egészségügyi termelést** kíván végrehajtani az erdőgazdálkodó, kódja:.....**3**

„A” típusú kárbejelentő esetén a kötelezettség nem értelmezhető.



Kitöltési értékek, kötelező, és nem kötelező részei:

FONTOS tudnivaló: a B-EKB lap hiányosan kitöltve illetve aláírás nélküli esetben automatikusan A-EKB lapnak minősül, és így semmilyen további erdészeti hatósági eljárásban bizonyító erővel nem vehető figyelembe!

B A jogosult erdészeti szakszemély kódja, neve: **1234 XYZ** E-mail: **x.y.z@gmail.com**

Az erdőgazdálkodó kódja, neve: **1234567 XYZ Zrt.** Negyedév: **2** Telefon: **+36 30/6123-4567**

Az információs önrendelkezési jogról és az információszabadságról szóló 2011. évi CXII. Törvény 5. §-ában foglaltak alapján hozzájárulok ahhoz, hogy telefonszámomat és e-mail címet az azok megadása esetén az erdészeti hatóság a velem való közvetlen kapcsolattartáshoz jelen hozzájárulásom írásban történő visszavonásáig kezelje.

S o r	Helység, Tag, Részlet			Faj	Károsítás				Észlelés (hó. nap)	Védekezés		Jel	Kötele- zettség	✓	
					Károsítás kód	Érintett terület (ha)	Gyakoriság (%)	Kárerély (%)		Érintett fatömeg (m³)	Módja				Állapota (T/V)
1	Aba	1	A	KST	209	R	5	100		05.15				✓	
2	Aba	1	A	CS	209	R	10	100	50	05.15	10	T	Z	1	✓
3														✓	
4														✓	
5														✓	
6														✓	

Kötelezően kitöltendő mezők

Csak 0,01 és 50 közötti érték lehet, vagy R

Csak 1 és 100 közötti egész szám lehet.

Csak 0,1 és 50000 közötti érték lehet, vagy R

Rendezetlen erdőgazdálkodó esetén „B” típusú kárbejelentő beadása

Amennyiben a terület a káresemény észlelésekor „Rendezetlen gazdálkodási jogviszony” szerint van nyilvántartva, mert a gazdálkodó nincs nyilvántartásba véve, van lehetősége Rendezetlen erdőgazdálkodóként „B” típusú kárbejelentőn beadni a kárt. Ebben az esetben ezen a kárbejelentőn csak a rendezetlen gazdálkodóval rendelkező területek lehetnek rajta (rendezetlen gazdálkodói kóddal és névvel ellátva). Egy dokumentumon belül nem lehet több különböző erdőgazdálkodó által kezelt részleteken keletkezett károkat bejelenteni.

FONTOS tudnivaló: a B-EKB lap hiányosan kitöltve illetve aláírás nélküli esetben automatikusan A-EKB lapnak minősül, és így semmilyen további erdészeti hatósági eljárásban bizonyító erővel nem vehető figyelembe!

B A jogosult erdészeti szakszemély kódja, neve: **1234 XYZ** E-mail: **x.y.z@gmail.com**
 Az erdőgazdálkodó kódja, neve: **1009999** Rendezetlen gazdálkodási viszony Negyedév: **2** Telefon: **+36 30/6123-4567**

Az információk önrendelkezési jogról és az információszabadságról szóló 2011. évi CXII. Törvény 5. §-ában foglaltak alapján hozzájárulok ahhoz, hogy telefonszámomat és e-mail címemet azok megadása esetén az erdészeti hatóság a velem való közvetlen kapcsolattartáshoz jelen hozzájárulásom írásban történő visszavonásáig kezelje.

S o r	Helység, Tag, Részlet			Faj	Károsítás					Védekezés		Jel	Kötele- zettség	✓	
					Károsítás kód	Érintett terület (ha)	Gyakoriság (%)	Kárerély (%)	Érintett fatömeg (m³)	Észlelés (hó. nap)	Módja				Állapota (T/V)
1	Aba	1	A	A	209	R	5	100	50	05.15	10	T	Z	3	✓

Ha az erdőterület rendezetlen, az Erdőgazdálkodó kódja az **illetékességi terület kódja + 9999**, attól függően, hogy hova tartozik az erdőrészlet.

Erdőgazdálkodó kódja	Erdőgazdálkodó neve	Kormányhivatal
1009999	Rendezetlen gazdálkodási viszony	Pest Vármegyei Kormányhivatal
2009999	Rendezetlen gazdálkodási viszony	Veszprém Vármegyei Kormányhivatal
3009999	Rendezetlen gazdálkodási viszony	Vas Vármegyei Kormányhivatal
4009999	Rendezetlen gazdálkodási viszony	Zala Vármegyei Kormányhivatal
5009999	Rendezetlen gazdálkodási viszony	Somogy Vármegyei Kormányhivatal
6009999	Rendezetlen gazdálkodási viszony	Baranya Vármegyei Kormányhivatal
7009999	Rendezetlen gazdálkodási viszony	Bács-Kiskun Vármegyei Kormányhivatal
8009999	Rendezetlen gazdálkodási viszony	Hajdú Bihar Vármegyei Kormányhivatal
9009999	Rendezetlen gazdálkodási viszony	B.A.Z. Vármegyei Kormányhivatal
10009999	Rendezetlen gazdálkodási viszony	Heves Vármegyei Kormányhivatal

4.3. További információk, hitelesítés

Megjegyzés

A bejelentő szerint fontosnak vélt egyéb információt lehet itt megadni. Ha a megjegyzés egy konkrét káresemény sorhoz köthető, akkor a káresemény sorszámát is fel kell tüntetni!

„A” típusú kárbejelentő esetén nincs eltérés.

Keltezés

A bejelentés **dátuma, megadása kötelező** (év, hónap, nap).

„A” típusú kárbejelentő esetén nincs eltérés.

A jogosult erdészeti szakszemély aláírása

Az aláírás kötelező! (Kivételt képez az az eset, amikor Ügyfélkapun keresztül történik az EKB lap beküldése, mert ebben az esetben lehetséges Excel formátumban is a beküldés, a hitelesítése pedig az űrlap, amivel a beküldés történik.)

„A” típusú kárbejelentő esetén:

Az e-mailben xls formában benyújtott kárbejelentő aláírás nélkül is érvényes.

Gyakori hibák a hitelesítésnél:



Nincs aláírva a jogosult erdészeti szakszemélyzet által a dokumentum.



Nincs kitöltve a beadás dátuma.



Jogosult erdészeti szakszemélyzet neve, kódja és aláírása nélkül a „B” típusú kárbejelentő nem érvényes!

Dátumokkal kapcsolatos fontos tudnivalók:



A legfontosabb, hogy a **három dátum**, amiket megad a bejelentő, **egymásból következő és logikus legyen.**

1. észlelési idő!
2. az észlelési időhöz igazítjuk a **negyedévet** (amikor a káresemény történt)
3. beadás ideje (a tényleges feladás ideje), melynek határideje a jogszabály szerint a **negyedévet követő hónap 8. napja.**



Hibás:

FONTOS tudnivaló: a B-EKB lap hiányosan kitöltve illetve aláírás nélküli esetben automatikusan A-EKB lapnak minősül, és így semmilyen további erdészeti hatósági eljárásban bizonyító erővel nem vehető figyelembe!

B A jogosult erdészeti szakszemély kódja, neve: **1234 XYZ** E-mail: **x.y.z@gmail.com**
 Az erdőgazdálkodó kódja, neve: **1234567 XYZ Zrt.** Negyedév: **1** Telefon: **+36 30/6123-4567**

Az információs önrendelkezési jogról és az információszabadságról szóló 2011. évi CXII. Törvény 5. §-ában foglaltak alapján hozzájárulok ahhoz, hogy telefonszámomat és e-mail címet az erdészeti hatóság a velem való közvetlen kapcsolattartáshoz jelen hozzájárulásom írásban történő visszavonásáig kezelje.

S o r	Helység, Tag, Részlet			Fafaj	Károsítás				Érintett terület (ha)	Gyakoriság (%)	Kárerély (%)	Érintett fatömeg (m³)	Észlelés (hó. nap)	Védekezés		Jel	Kötelezettség		
					Károsítás kód	Érintett terület (ha)	Gyakoriság (%)	Kárerély (%)						Módja	Állapota (T/V)				
1	Aba	1	A	KST	209	R	5	100	50	05.15									✓
2	Aba	1	A	CS	209	R	10	100	50	05.15	10	T	Z	1					X
3																			✓


Ellentmondás a megadott észlelési idő és a negyedév között!

Ellentmondás a megadott észlelési idő és a negyedév között!

Megjegyzés:

Kelt: Budapest
2021.05.18.

1. oldal


jogosult erdészeti szakszemélyzet

FONTOS tudnivaló: a B-EKB lap hiányosan kitöltve illetve aláírás nélküli esetben automatikusan A-EKB lapnak minősül, és így semmilyen további erdészeti hatósági eljárásban bizonyító erővel nem vehető figyelembe!

B A jogosult erdészeti szakszemély kódja, neve: **1234 XYZ** E-mail: **x.y.z@gmail.com**
 Az erdőgazdálkodó kódja, neve: **1009999 Rendezetlen gazdálkodási viszony** Negyedév: **2** Telefon: **+36 30/6123-4567**

Az információs önrendelkezési jogról és az információszabadságról szóló 2011. évi CXII. Törvény 5. §-ában foglaltak alapján hozzájárulok ahhoz, hogy telefonszámomat és e-mail címet az erdészeti hatóság a velem való közvetlen kapcsolattartáshoz jelen hozzájárulásom írásban történő visszavonásáig kezelje.


S o r	Helység, Tag, Részlet			Fafaj	Károsítás				Érintett terület (ha)	Gyakoriság (%)	Kárerély (%)	Érintett fatömeg (m³)	Észlelés (hó. nap)	Védekezés		Jel	Kötelezettség		
					Károsítás kód	Érintett terület (ha)	Gyakoriság (%)	Kárerély (%)						Módja	Állapota (T/V)				
1	Aba	1	A	KST	209	R	5	100	50	05.15									X
2	Aba	1	A	CS	209	R	10	100	50	05.15	10	T	Z	1					X
3																			✓

Ellentmondás a negyedéve (valamint észlelési idő) és a beadás dátuma között.

Megjegyzés:

Kelt: Budapest
2021.09.18.

1. oldal


jogosult erdészeti szakszemélyzet

5. ISMERETTÁR

Úgy az EKB lap kitöltéséhez, mint az erdők egészségi állapotának megítéléséhez egyaránt rendelkezni kell a szükséges szakismerettel. **Az erdésznek alapvető érdeke, hogy tisztában legyen az erdő egészségét, normális fejlődését fenyegető veszélyekkel, biotikus és abiotikus károkkal.**

Az útmutató, a kárbejelentő lapok, a Kódjegyzék, az egyre bővülő GYIK (Gyakran Ismételt Kérdések) és a bejelentési kötelezettség teljesítéséhez szükséges egyéb segédletek az Agrárminisztérium Erdőrendezési Főosztályának hivatalos honlapjáról érhetőek el (https://foldalap.am.gov.hu/erdeszeti_foosztaly).

A rendszer üzemeltetőivel közvetlen kapcsolat az alábbi e-mail címen vehető fel: erdovedelem@am.gov.hu

6. SZAKIRODALOM

Az Erdővédelmi kárbejelentő lap kitöltéséhez szükséges, illetve e témában további általános ismereteket is nyújtanak az alábbi (teljesség igénye nélkül felsorolt) szakirodalmi források:

Erdőkárok c. képes útmutató

Csóka György, Hirka Anikó, Koltay András, Kolozs László – NÉBIH EI, ERTI, Budapest, 2013.

Képes útmutató és kódjegyzék az erdővédelmi jelzőlapok kitöltéséhez

Hirka Anikó, Csóka György – Agroinform Kiadó, Budapest, 2006. (A kötetben található kódjegyzék az Erdővédelmi kárbejelentő lap kitöltéséhez nem használható!)

Erdei károsítók

Szerk.: Dr. Pagony Hubert – Erdőrendezési Szolgálat, Budapest, 1993.

Tölgyeken előforduló károsítók és kórokozók

Lakatos Ferenc, Szabó Ilona – Mg. Szaktudás Kiadó 2005.

Lágylombos fajokon előforduló károsítók és kórokozók

Lakatos Ferenc, Szabó Ilona – Mg. Szaktudás Kiadó 2002.

Fenyőfélék kártevői és kórokozói

Lakatos Ferenc, Szabó Ilona – Mg. Szaktudás Kiadó 2001.

Erdővédelemtan

Szerk.: Dr. Varga Ferenc – Mg. Szaktudás Kiadó 1997

Erdészeti rovartan

Tóth József – Agroinform Kiadó, Budapest, 1999.

Inváziós rovarok fás növényeken

Tuba Katalin, Horváth Bálint és Lakatos Ferenc – Nyugat-magyarországi Egyetem Kiadó, Sopron, 2012.